



План поділу земельної ділянки

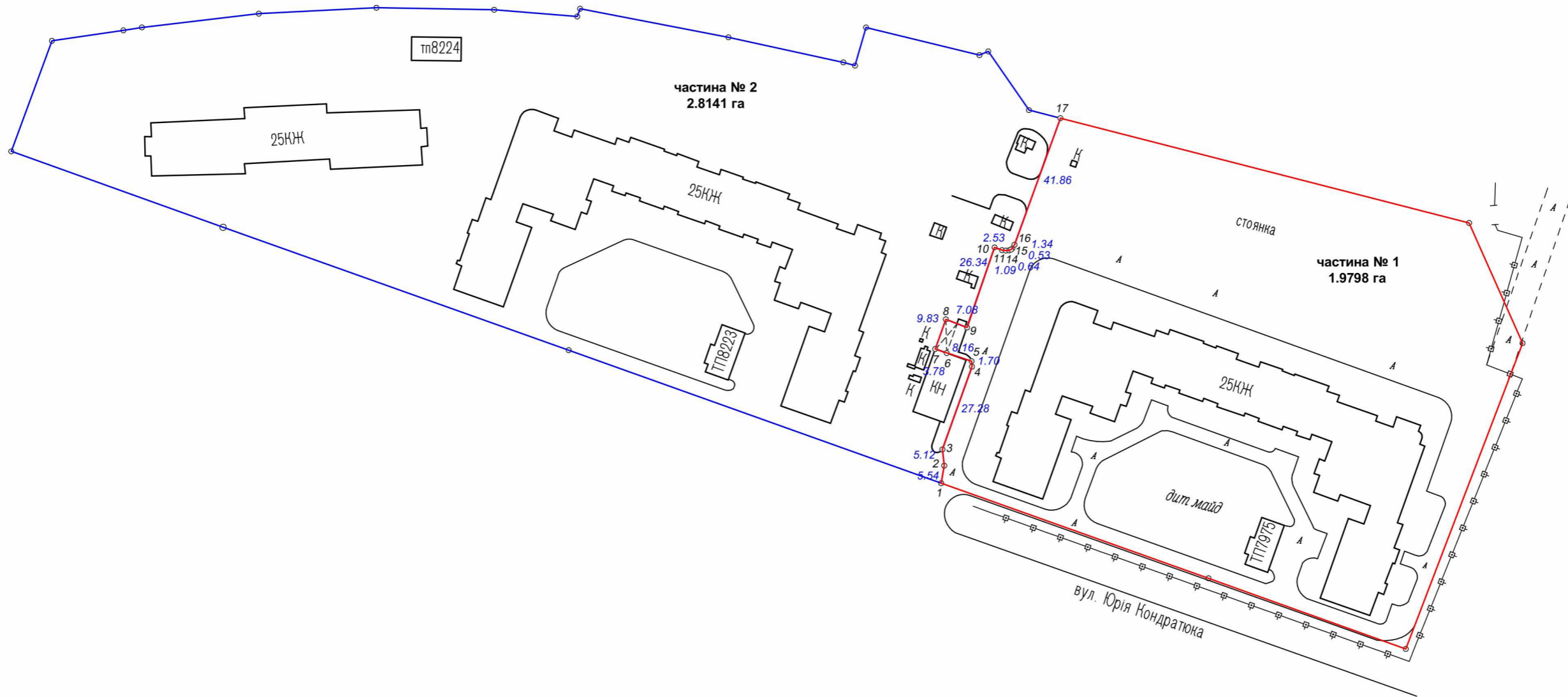
комунальної власності
за адресою: м. Київ, р-н Оболонський, вул. Юрія Кондратюка, 1
кадастровий номер ділянки 8000000000:78:137:0015

-  Частина № 1 земельної ділянки площею 1.9798 га, що знаходиться у користуванні ОСББ «К5»
-  Частина № 2 земельної ділянки площею 2.8141 га, що не використовується ОСББ «К5»

- 1° точки по межі поділу
- 11.90 розміри земельної ділянки по межі поділу

частина № 1
1,9798 га площа частин земельної ділянки,
отриманих внаслідок поділу

масштаб 1:1500



Виконала
інженер-землевпорядник

Дубницька М.В.